Anexo D-8-I
DELIMITAÇÃO DAS ZAAC

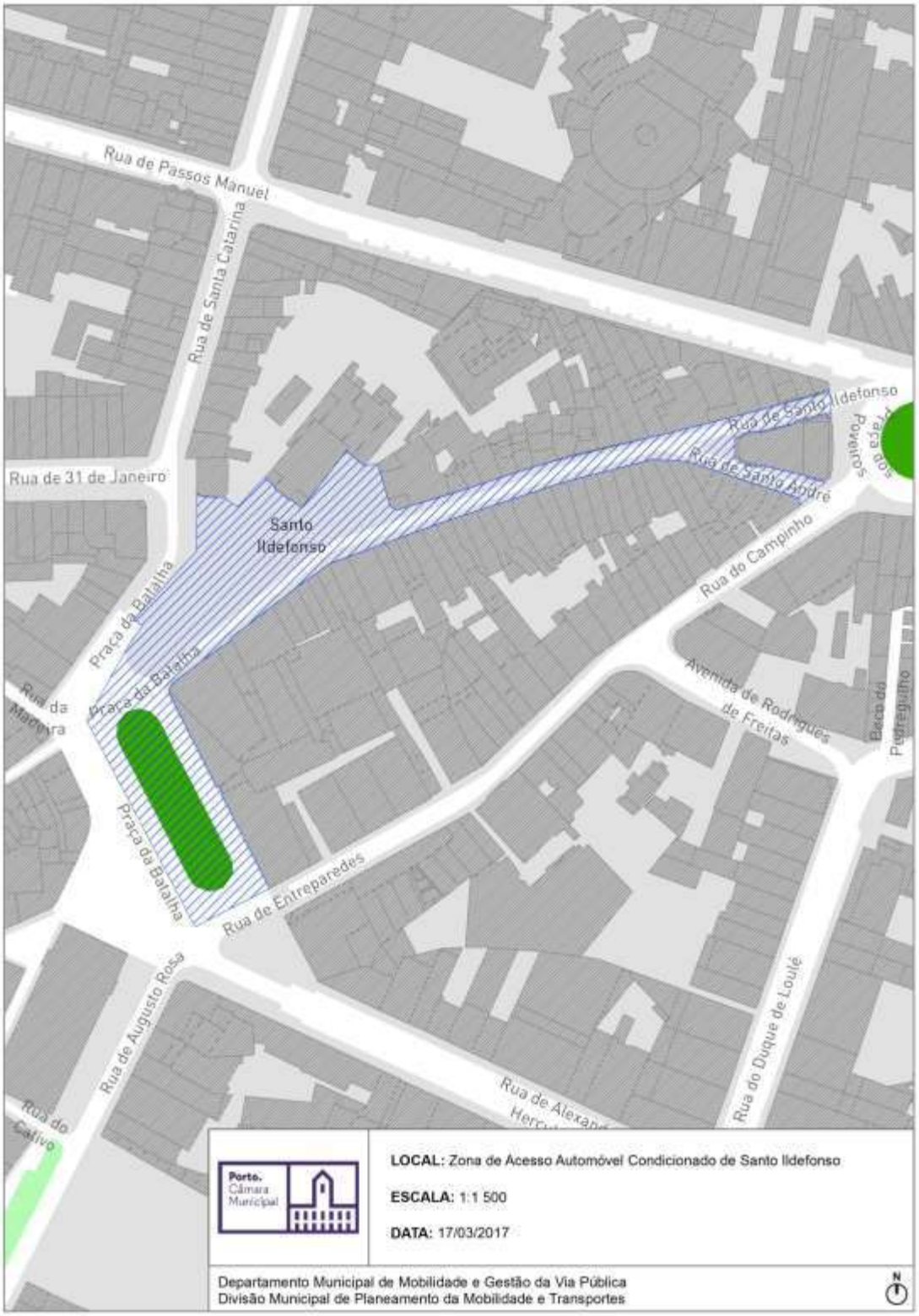

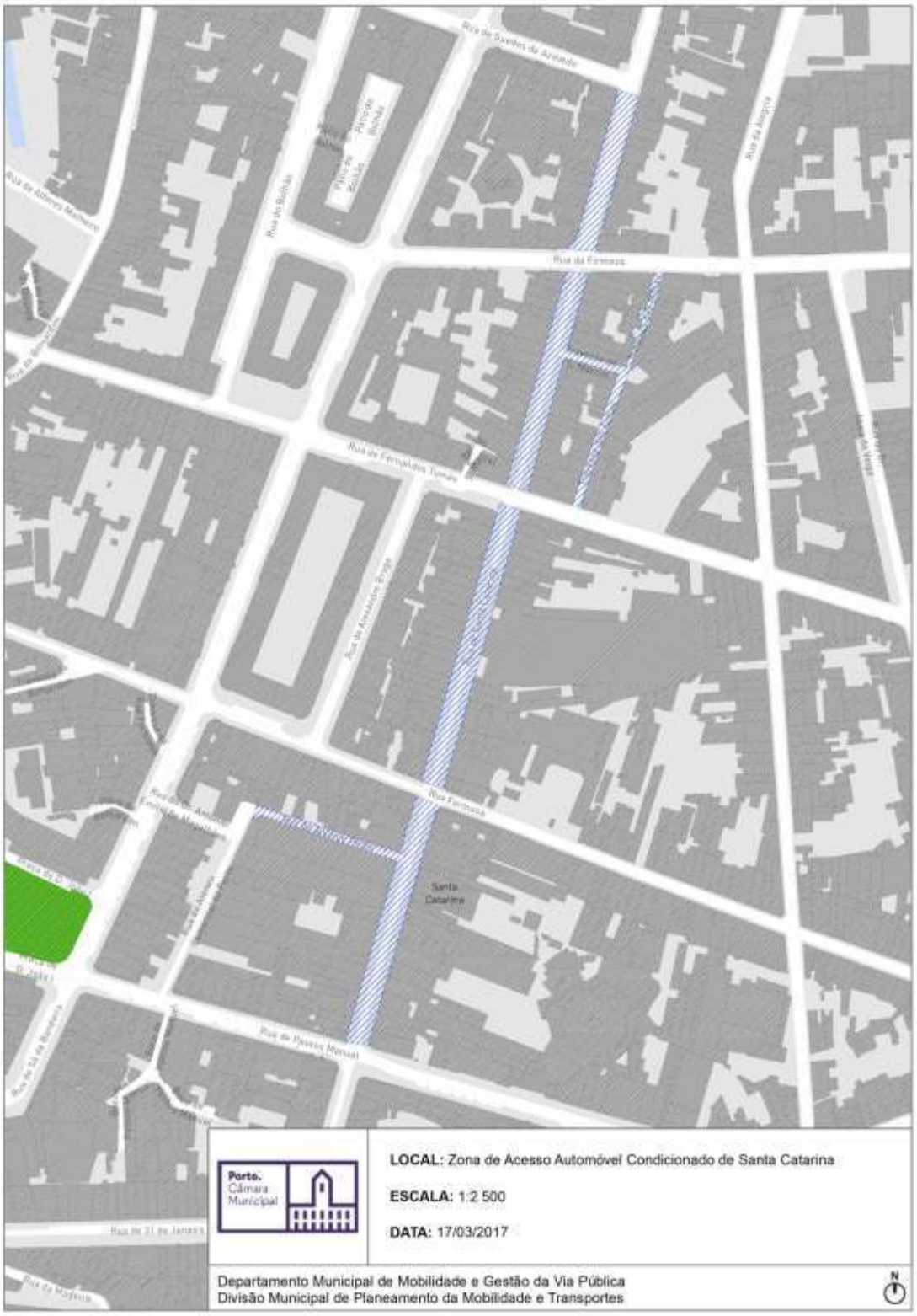
Rua da Fonseca
Rua de Fernandes Tomás
Rua de Alexandre Braga
Rua de Passos Manuel
Rua da Boavista
Rua do Bolhão
Rua de Gonçalo Sampaio
Rua de Álvares Machado
Rua de Sousa Aroso
Rua de Antero de Quental
Rua de Ceuta
Rua do Heroísmo
Rua da Madeira
Rua de 31 de Janeiro
Rua do Vigário
Santa Catarina
Porto.
Câmara Municipal
LOCAL: Zona de Acesso Automóvel Condicionado de Santa Catarina
ESCALA: 1:2 500
DATA: 17/03/2017
Departamento Municipal de Mobilidade e Gestão da Via Pública
Divisão Municipal de Planeamento da Mobilidade e Transportes
N

Porto.
Câmara
Municipal
LOCAL: Zona de Acesso Automóvel Condicionado da Ribeira
ESCALA: 1:3 000
DATA: 17/03/2017
Departamento Municipal de Mobilidade e Gestão da Via Pública
Divisão Municipal de Planeamento da Mobilidade e Transportes
N

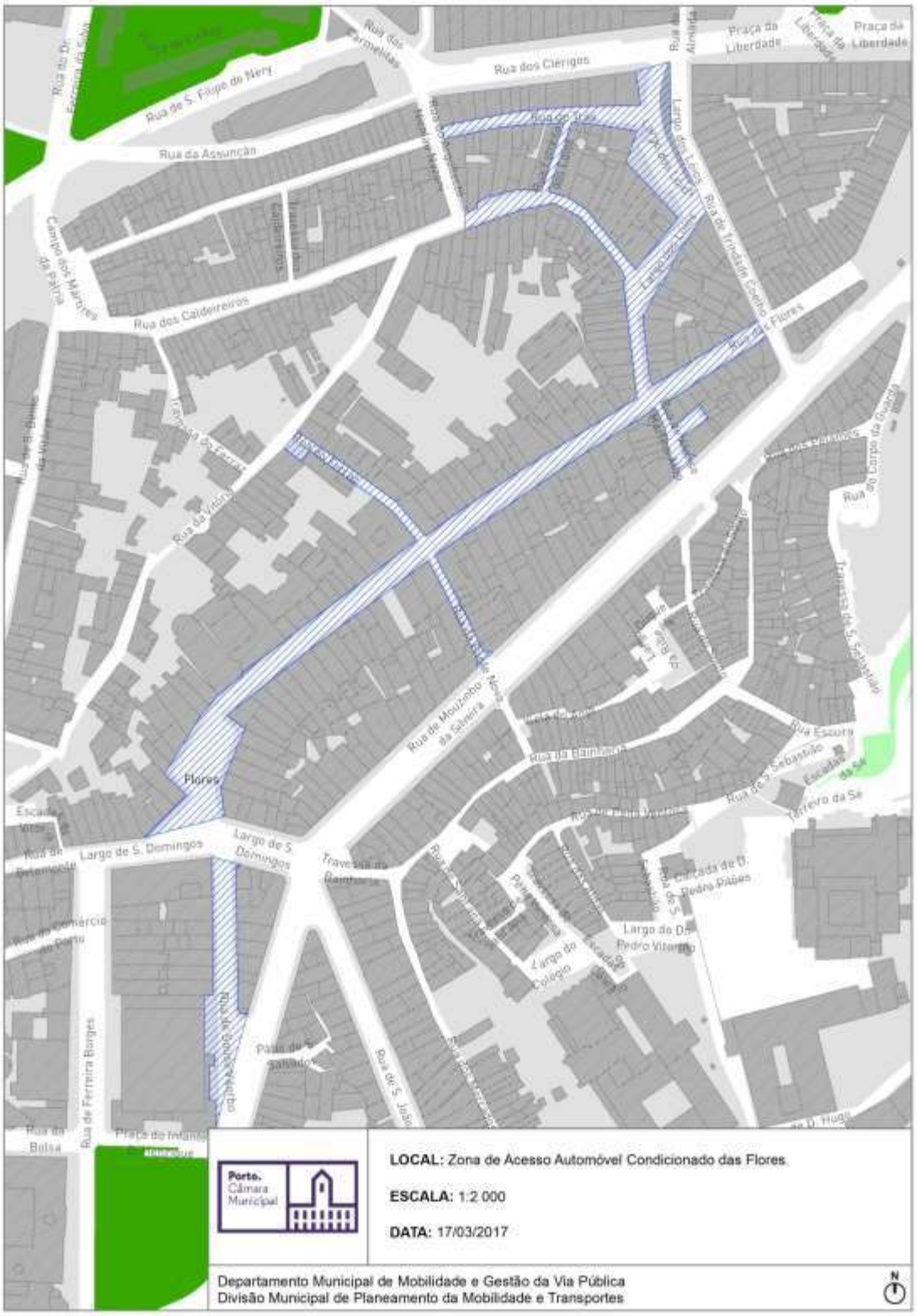
Rua dos Clérigos
Rua de S. Filipe de Nery
Rua da Assunção
Rua dos Caldeireiros
Rua das Flores
Rua da Vitória
Rua de Mouzinho da Silveira
Flores
Largo de S. Domingos
Travessa da Bainharia
Rua de S. João
Rua Escura
Tarreiro da Sé
Largo do Colégio
Rua de Ferreira Borges
Praça da Liberdade
Praça da Liberdade
Porto. Câmara Municipal
LOCAL: Zona de Acesso Automóvel Condicionado das Flores.
ESCALA: 1:2 000
DATA: 17/03/2017
Departamento Municipal de Mobilidade e Gestão da Via Pública
Divisão Municipal de Planeamento da Mobilidade e Transportes
N

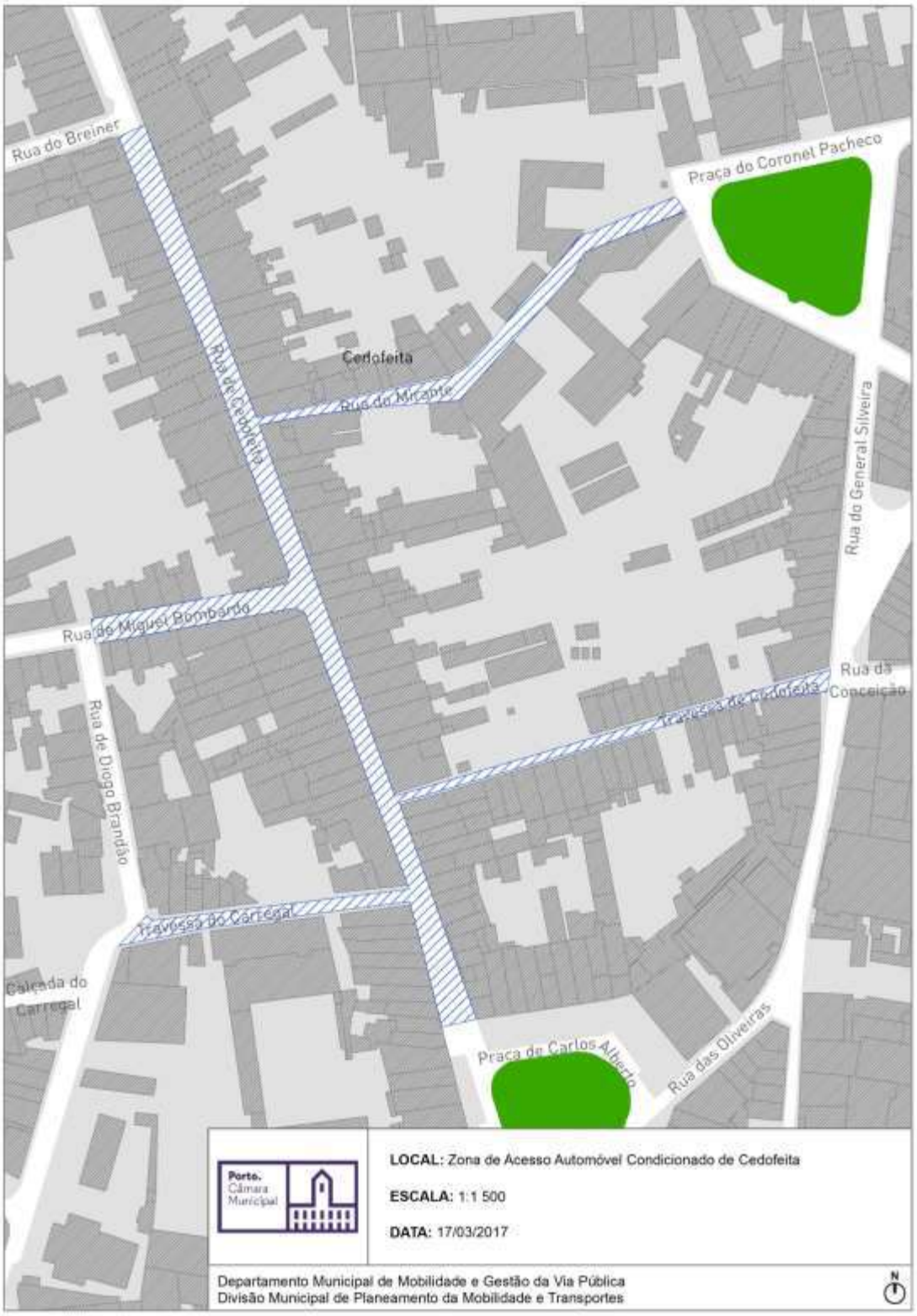
Rua do Breiner
Praça do Coronel Pacheco
Cedofeita
Rua de Cedofeita
Rua do Mirante
Rua do General Silveira
Rua de Miguel Bombardo
Rua da Conceição
Travessa de Cedofeita
Rua de Diogo Brandão
Travessa do Carregal
Calçada do Carregal
Praça de Carlos Alberto
Rua das Oliveiras
Porto. Câmara Municipal
LOCAL: Zona de Acesso Automóvel Condicionado de Cedofeita
ESCALA: 1:1 500
DATA: 17/03/2017
Departamento Municipal de Mobilidade e Gestão da Via Pública
Divisão Municipal de Planeamento da Mobilidade e Transportes
N

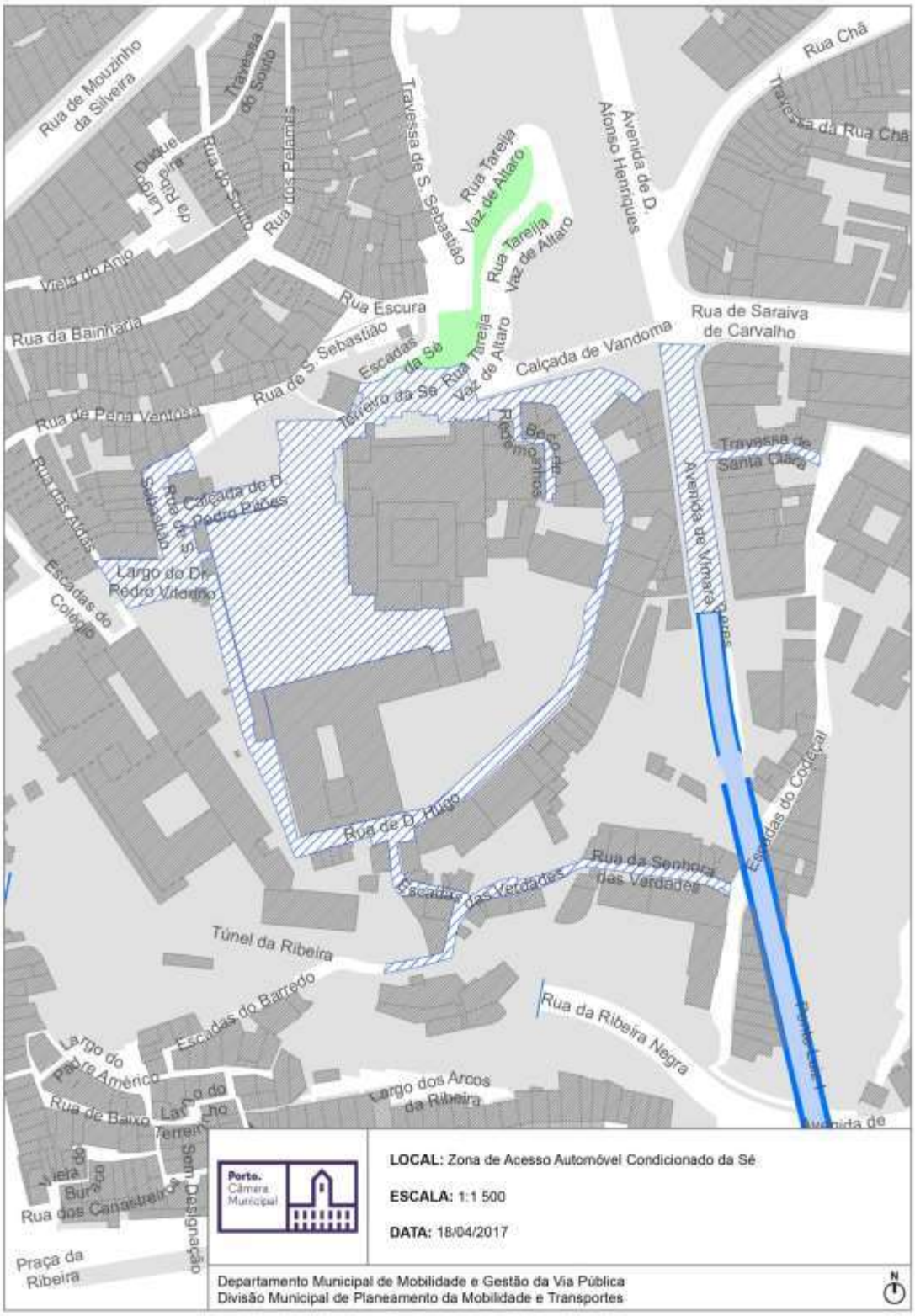
Rua de Mouzinho da Silveira
Travessa do Souto
Rua do Souto
Rua dos Pelamas
Travessa de S. Sebastião
Rua Tareja Vaz de Altaro
Avenida de D. Afonso Henriques
Rua Chã
Travessa da Rua Chã
Largo Duque da Ribeira
Viela do Anjo
Rua da Bainharia
Rua Escura
Escadas da Sé
Rua de S. Sebastião
Calçada de Vandoma
Rua de Saraiva de Carvalho
Rua de Pena Ventosa
Terreiro da Sé
Rua dos Mercadores
Beco de Mouzinhos
Travessa de Santa Clara
Rua dos Aldas
Rua de S. Sebastião
Calçada de D. Pedro Pitões
Largo do Dr. Pedro Vitorino
Escadas do Colégio
Avenida de Vimaranes
Escadas do Colégio
Rua de D. Hugo
Rua da Senhora das Verdades
Escadas das Verdades
Túnel da Ribeira
Escadas do Barredo
Rua da Ribeira Negra
Largo do Padre Américo
Rua de Baixo
Largo dos Arcos da Ribeira
Rua dos Canastreiros
Praça da Ribeira
Porto. Câmara Municipal
LOCAL: Zona de Acesso Automóvel Condicionado da Sé
ESCALA: 1:1 500
DATA: 18/04/2017
Departamento Municipal de Mobilidade e Gestão da Via Pública
Divisão Municipal de Planeamento da Mobilidade e Transportes
N